



CANYON-IN-GALLURA

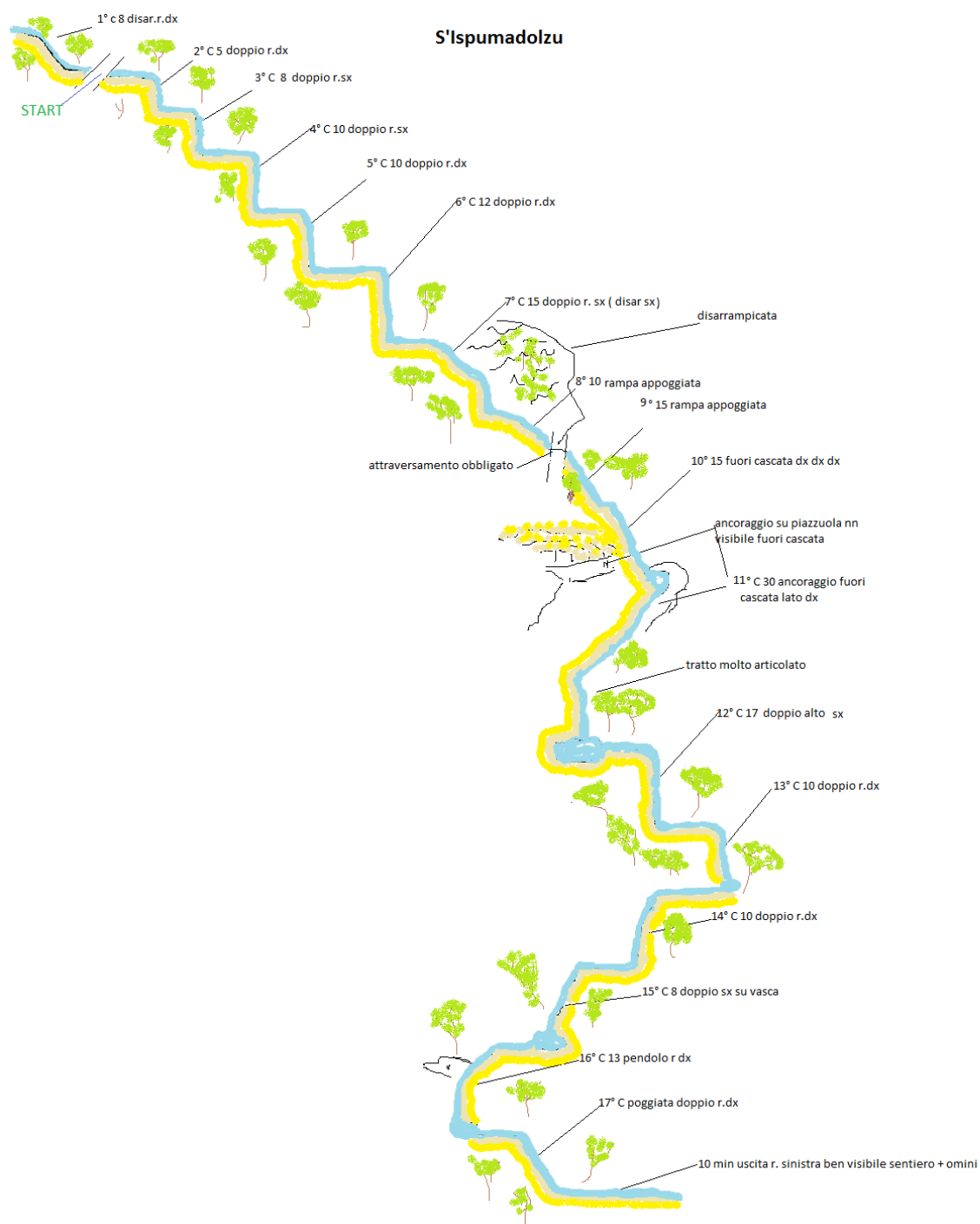
ASSOCIAZIONE SPORTIVA DILETTANTISTICA CULTURALE

07026 OLBIA CF 91050760908

Canyoning.gallura@gmail.com

RIU S'ISPUMADOLZU

Nel fantastico massiccio del Limbara in uno scenario straordinario con a i piedi il lago del Coghinas...il panorama è incantevole ,da 850 mt slm nasce un fiume Spumeggiante ... territorio di Berchidda. S'ispumadolzu.





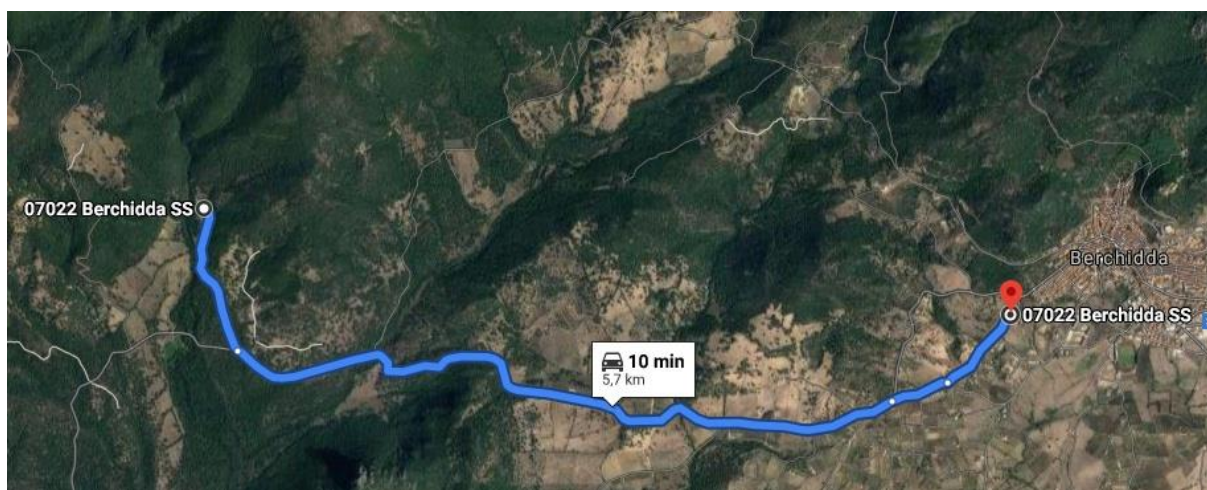
CANYON-IN-GALLURA

ASSOCIAZIONE SPORTIVA DILETTANTISTICA CULTURALE

SEQUENZA CASCATE

N°	CASCATA/RAMPA/SALTO	MT	ANCORAGGIO TIPO	RIVA	CARATTERISTICHE/NOTE
1	CASCATA	8	SU NATURALE		DISAR. LATO DX
2	CASCATA	5	ANELLO INOX	DX	
3	CASCATA	6	ANELLO INOX	SX	
4	CASCATA	10	SOSTA INOX	SX	
5	CASCATA	10	ANELLO + SOSTA	DX	
6	CASCATA	12	ANELLO INOX	DX	
7	RAMPA	15	ANELLO INOX	DX	DISAR. LATO SX
8	RAMPA POGGIATA +	10 15	ANELLI INOX	DX	OBBLIGATA LATO DX
9	CASCATA	30	SOSTA INOX	DX	SOSTA PENSILE F CASC
10	RAMPA INCLINATA	10	ANELLO INOX	DX	FRAZIONAMENTO PER
11	CASCATA POGGIATA	30	SOSTA INOX	DX	MOLTO ARTICOLATA
12	CASCATA	20	SOSTA INOX	DX	ANCORAGGIO ALTO
13	CASCATA	10	SOSTA INOX	DX	
14	CASCATA	10	ANELLO INOX	DX	
15	CASCATA	8	ANELLO INOX	SX	ARRIVO SU VASCA
16	CASCATA	15	NATURALE	CEN	
17	CASCATA	12	ANELLO INOX	DX	

COME ARRIVARCI: Da Berchidda prendere la strada interna del monte Acuto, percorsi 4,8 km .



Imboccare l'incrocio che porta fino ad una casa con un grande spazio per parcheggiare l'auto, nel caso non sia presente il proprietario lasciare liberi i passaggi, quali passaggi, cancelli ecc ... quindi è comprensibile che è d'obbligo la navetta.

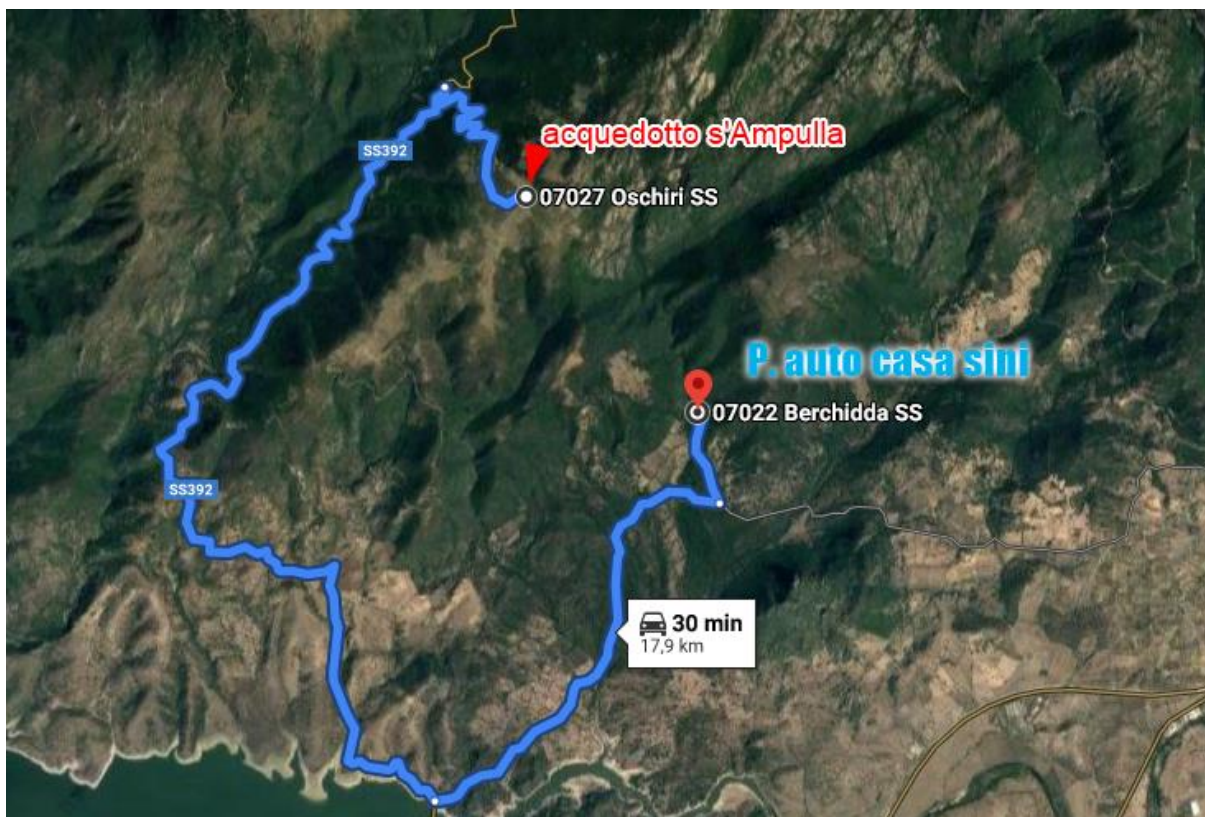
Si ritorna sulla strada asfaltata e si deve percorrere la strada fino a intercettare la Statale 392 siamo esattamente sul ponte del lago Coghinas , svoltiamo a dx direzione tempio Pausania.

Qualche km verso Tempio dobbiamo trovare sulla dx un incrocio indicazione "Colonia S'Ampulla", dopo una serie di tornanti troviamo un incrocio e davanti a noi un acquedotto con un cancello verde. Qui lasciamo le auto e imbocchiamo il sentiero dopo il cancello.



CANYON-IN-GALLURA

ASSOCIAZIONE SPORTIVA DILETTANTISTICA CULTURALE



Dopo appena dieci minuti di percorso a piedi dobbiamo saltare una recinzione sulla nostra dx e imboccare un sentiero oggi utilizzato dai cacciatori, (attenzione nel periodo di caccia al cinghiale), siamo sicuri di essere nel percorso giusto dopo aver oltrepassato una Gjaga in ginepro .proseguire sul sentiero senza possibilità di errore per 60 minuti . dopo aver trovato e scavalcato un muro a secco troviamo l'alveo del fiume .





CANYON-IN-GALLURA

ASSOCIAZIONE SPORTIVA DILETTANTISTICA CULTURALE



Dopo la 17^{ma} cascata sulla sx si individua un grosso omino in pietra , si ha accesso ad un agile sentiero che porta ad un vecchio stazzo, intuibile il sentiero che affianca riu Carasu che dopo 40 minuti di percorrenza ci permette di arrivare a “casa Sini” dove abbiamo parcheggiato l’auto.





CANYON-IN-GALLURA


ASSOCIAZIONE SPORTIVA DILETTANTISTICA CULTURALE



Nel percorrere la strada verso il fiume indico l'incrocio da prendere per arrivare a casa Sini.



CARTA D'ITALIA - SCALA 1 : 25 000
FOGLIO N° 443 SEZ. III - BORTIGIADAS





CANYON-IN-GALLURA

ASSOCIAZIONE SPORTIVA DILETTANTISTICA CULTURALE

Periodo indicato da ottobre a maggio , ma consigliabile dopo copiose piogge, da percorrere con una buona portata.

Materiali una corda da 60 mt.

Percorrenza 4h30 .

Relazione stilata da Eugenio Degortes

Febbraio 2015 .

