



CANYON-IN-GALLURA

ASSOCIAZIONE SPORTIVA DILETTANTISTICA CULTURALE

07026 OLBIA CF 91050760908

Canyoning.gallura@gmail.com

RELAZIONE RIU ENA LONGA igm (LA LONGA)

Ci troviamo in alta Gallura esattamente in territorio di Calangianus, luogo questo di alta produttività manifatturiera, vuoi per il sughero estrazione e lavorazione vuoi per il granito, le cave sono una magra testimonianza, oggi in modo particolare nelle colline adiacenti, risaltano rigogliose le molte vigne che producono l'eccellente Vermentino di Gallura, e il Carignano rosso.

In questo contesto di rara bellezza incastrato tra sugheri e rocce granitiche, scorre un fiume, quasi sempre con ottima portata d'acqua, RIU LA ENA LONGA, chiamato dai locali su carta igm **R.LA LONGA** . Torrente





CANYON-IN-GALLURA

ASSOCIAZIONE SPORTIVA DILETTANTISTICA CULTURALE

Torrente attraversato da vecchi ponti in granito, serviti forse per il trasporto del carbone prima, del sughero e granito dopo, da informazioni ricevute da anziani del posto questi sentieri e ponti sono stati determinanti nella costruzione delle ferrovie a scartamento ridotto, oggi sono “tratte” percorse a fini turistici dal trenino verde. Questo torrente molto interessante per la pratica del Canyoning attraversa un ponte della vecchia ferrovia passaggio molto suggestivo.



La 1° cascata di “La Longa”



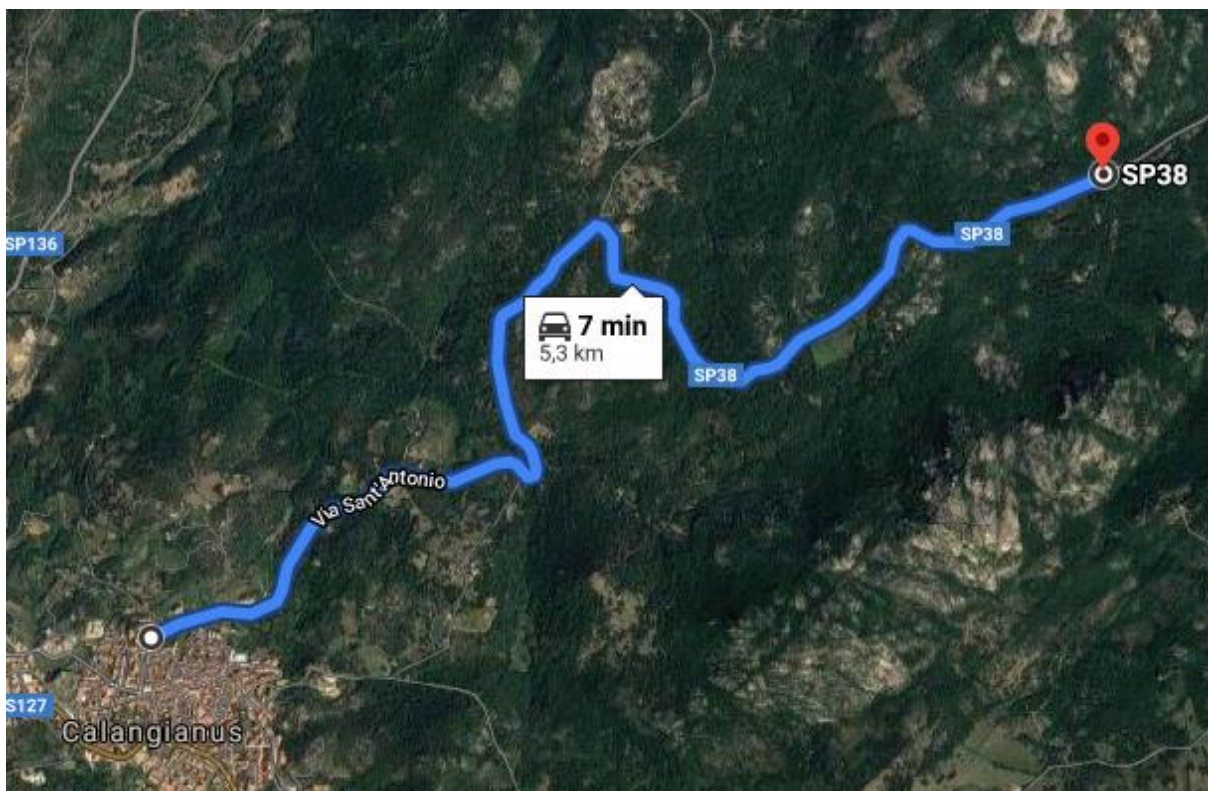
CANYON-IN-GALLURA

ASSOCIAZIONE SPORTIVA DILETTANTISTICA CULTURALE

DOVE SI TROVA : TERRITORIO DI CALANGIANUS.



COME ARRIVARCI : Dal centro abitato di Calangianus percorrere via Sant'Antonio la stessa continua come S:P 38



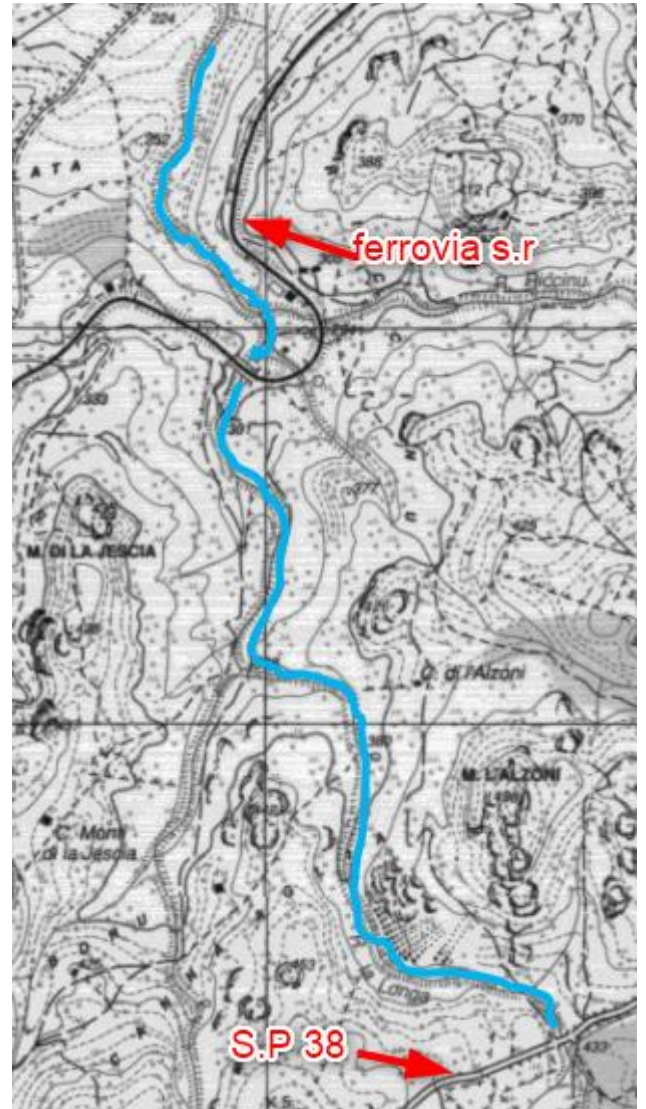
Dopo 5,3 km si deve parcheggiare l'auto in uno spiazzo sulla dx, a 50 mt il ponte del fiume.



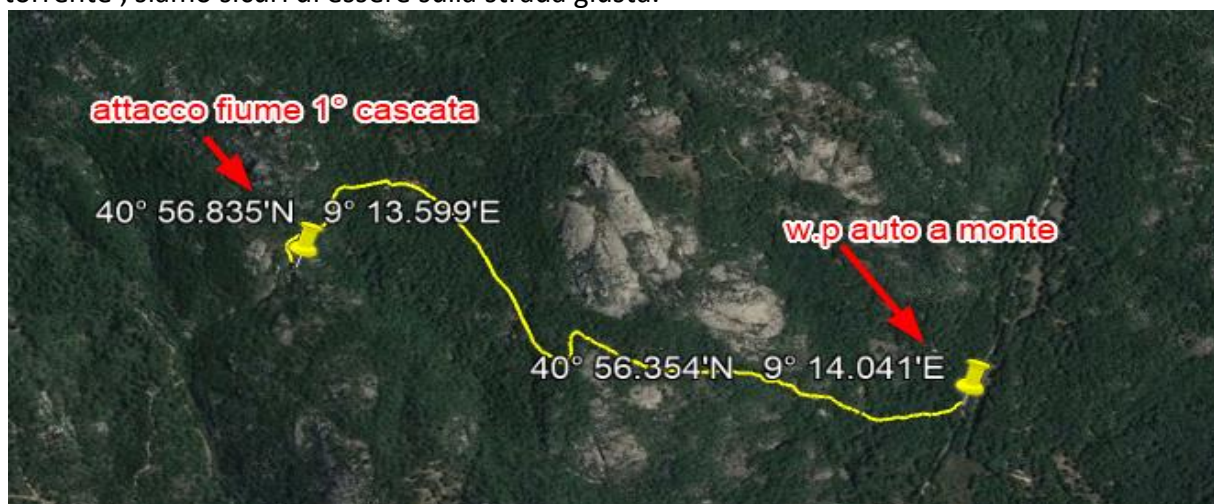
CANYON-IN-GALLURA

ASSOCIAZIONE SPORTIVA DILETTANTISTICA CULTURALE

Questo per quanto riguarda l'auto a monte, è chiaro quindi che serve fare navetta.



Dopo aver parcheggiato l'auto proprio prima del ponte sulla S:P 38 evidente sulla sx una sterrata, solo a cento mt si trova un cancello solitamente chiuso, dopo varcato questo si deve guardare il torrente, siamo sicuri di essere sulla strada giusta.





CANYON-IN-GALLURA

ASSOCIAZIONE SPORTIVA DILETTANTISTICA CULTURALE

Proseguire sulla sterrata fino ad trovare un vecchio stazzo a circa un km, mantenersi sulla sx dello stazzo per altri 500 mt circa fino ad individuare una grossa formazione rocciosa, non c'è un vero e proprio sentiero ma inconfondibile il rumore della cascata che proviene dalla nostra sinistra verso ovest. W.P foto sopra.




SEQUENZA CALATE: nb le cascate sono 6, con molta portata potrebbe rivelarsi difficile.

- 1° cascata 15 metri ancoraggio catena inox doppio riva sx
- 2° cascata 5 metri tuffabile riva dx evitabile riva dx *
- 3° cascata 10 metri ancoraggio catena doppio riva sx *
- 4° cascata 15 metri passaggio sotto un masso ancoraggio doppio riva dx arrivo in vasca pensile
- 5° cascata 26 metri ancoraggio catena doppio riva sx tuffabile da riva dx su grossa piscina
- 6° cascata 15 metri ancoraggio catena doppio riva dx arrivo in vasca tuffabile a dx
- ** dalla seconda cascata alla terza il fiume scorre quasi in piano, la percorrenza all'interno risulta "sporco" di rovi, quindi utilizzo di cesoie e obbligato. Dopo la terza da 10 mt in soli 10 minuti si arriva sotto il ponte della ferrovia dove il fiume diventa vivace con una sequenza di calate, molto interessanti.



CANYON-IN-GALLURA

ASSOCIAZIONE SPORTIVA DILETTANTISTICA CULTURALE



Primo passaggio settembre 2013 relazione Eugenio Degortes 20 10 2020.