



CANYON-IN-GALLURA

ASSOCIAZIONE SPORTIVA DILETTANTISTICA CULTURALE

07026 OLBIA CF 91050760908

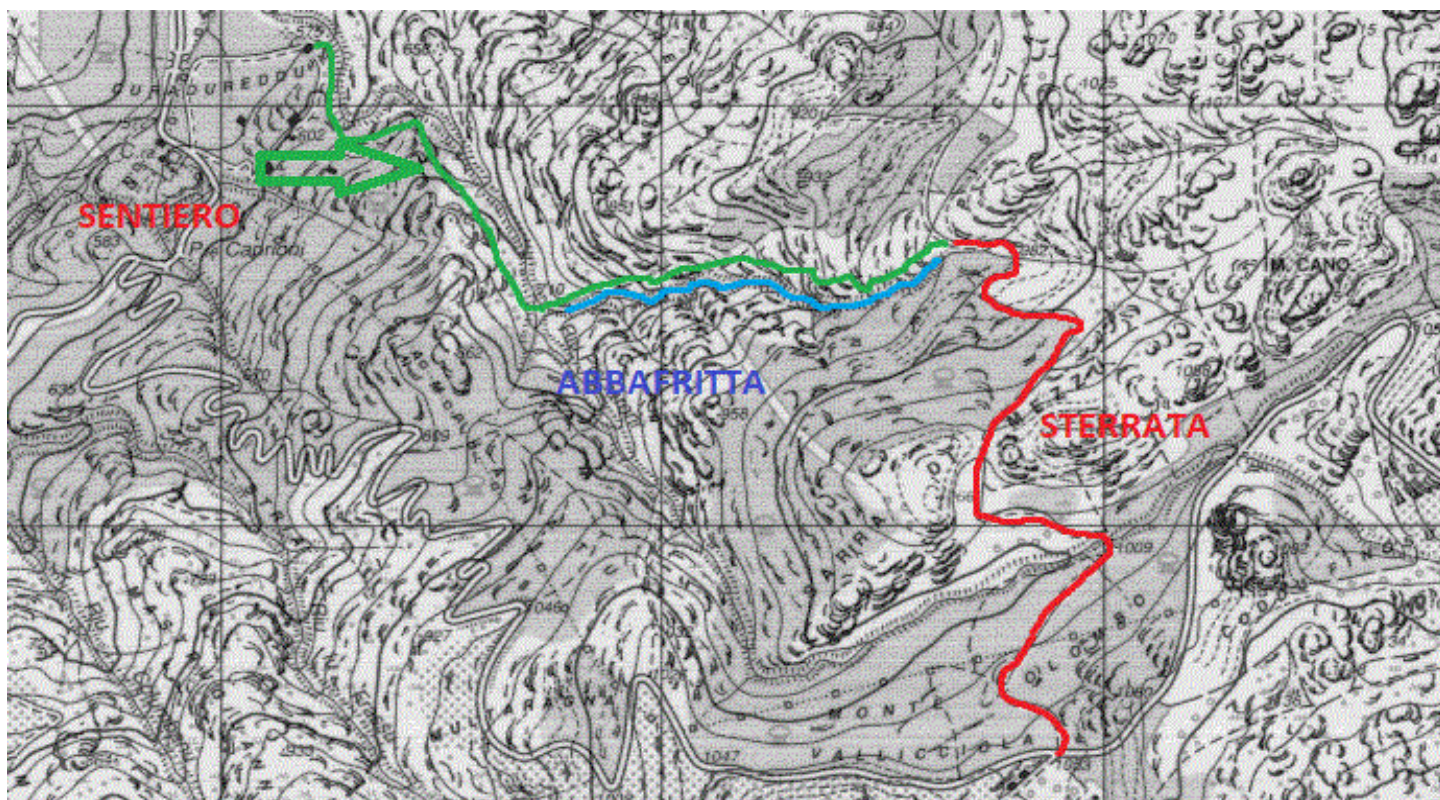
Canyoning.gallura@gmail.com

Relazione ABBAFRITTA

Il Monte Limbara è un massiccio montuoso situato nella Sardegna nord-orientale. Rappresenta il confine meridionale tra la regioni storiche e geografiche della Gallura e del Logudoro. Fiore all'occhiello dell'alta Gallura la vetta di questa montagna punta Balistreri 1359.slm. Punto di grande attrazione turistica è Vallicciola 1050 msl.

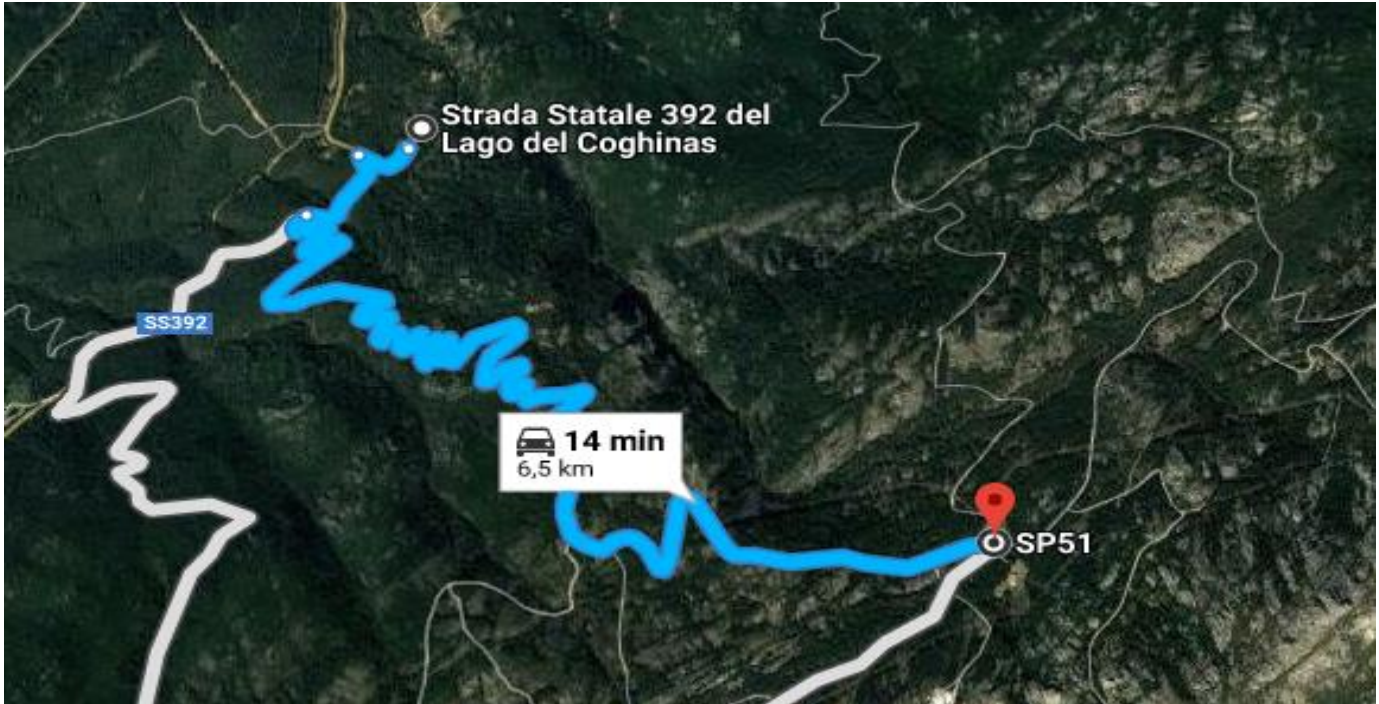
Da anni gruppo di questa associazione ha perlustrato questo "massiccio" in lungo e in largo dando poco interesse al versante nord (lato Tempio) in quanto le informazioni prese dicevano non c'è niente come fiumi per la fruizioni di Canyoning. MA !!!! VOGLIO VEDERCI BENE ... non è possibile che in quel versante non ci sia niente !!!! vediamo ... Il versante sud ci ha dato S'Unchinu, Spumadolzu, Cuccuros, Riu Malu, tutti in territorio di Berchidda (Limbara sud). Possibile che il versante nord sia così ingrato ?? nel 2016 ho dedicato un po di tempo è percorso Riu lu Pisciaroni e Columbanu compreso Lu Paghjolu non rimaneva altro che vedere Riu ABBAFRITTA .

RIU ABBAFRITTA

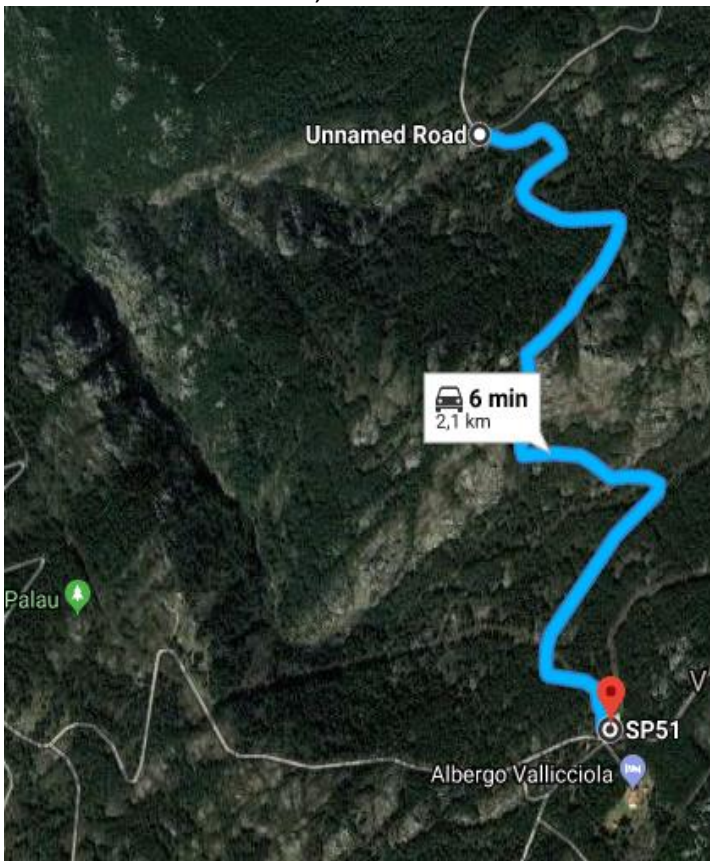


SI RAGGIUNGE: Da Vallicciola l'unica piazzetta a sx sul valico adiacente al ristorante bar una pista sterrata si percorre per 2,2 km fino ad arrivare ad un parcheggio in un incrocio località LU CODDU D'ABBAFRITTA , percorrere il sentiero per 5 minuti e si arriva alla prima cascata .

Da tempio Pausania: Parcheggio auto a valle in località CURADOREDDU stazione Forestale e Hotel



Da Vallicciola: sterrata 2,1 km



Il cartello indica il percorso che costeggia tutto il fiume fino ad incrociare Riu Pisciarone . una passerella lo attraversa , questa è anche l'uscita dell'alveo ... 20 minuti si raggiunge l'auto al parcheggio di CURADOREDDU Se non si vuole fare Navetta si raggiunge l'auto in vetta in 1,10 h .

ABBAFRITTA 1200 MT DI PERCORRENZA

10 CAScate :

1 C 20 MT ANCORAGGIO DOPPIO RIVA DESTRA

2 C 6 MT SINGOLO RIVA DESTRA SU ALBERO

3 C 5 MT ANELLO SINGOLO RIVA SINISTRA

4 C 8 MT DOPPIO RIVA SINISTRA

5 C 15 MT DOPPIO RIVA DESTRA ARRIVO POZZA POCO PROFONDA

6 C 5 MT ANELLO SINGOLO RIVA SINISTRA

7 C 10 MT SINGOLO SU ALBERO RIVA DESTRA

8 C 15 MT DOPPIO RIVA SINISTRA

9 C 18 MT DOPPIO RIVA SINISTRA

10 C 8 MT DOPPIO RIVA SINISTRA

IL TORRENTE E' STATO PARZIALMENTE PULITO DA RAMI E ROVI ... CONSIGLIABILE PORTARSI UNA CESCOIA .
USCITA UN PO' DIFFICOLTOSA FINO AD INTERCETTARE RIU PISCIARONE .

